

COMMUNE DE VILLERS-MARMERY

Lotissement "Le Chemin de Courmelois n°1"



































Section : ZC n°24
 Superficie environ : 501 m²

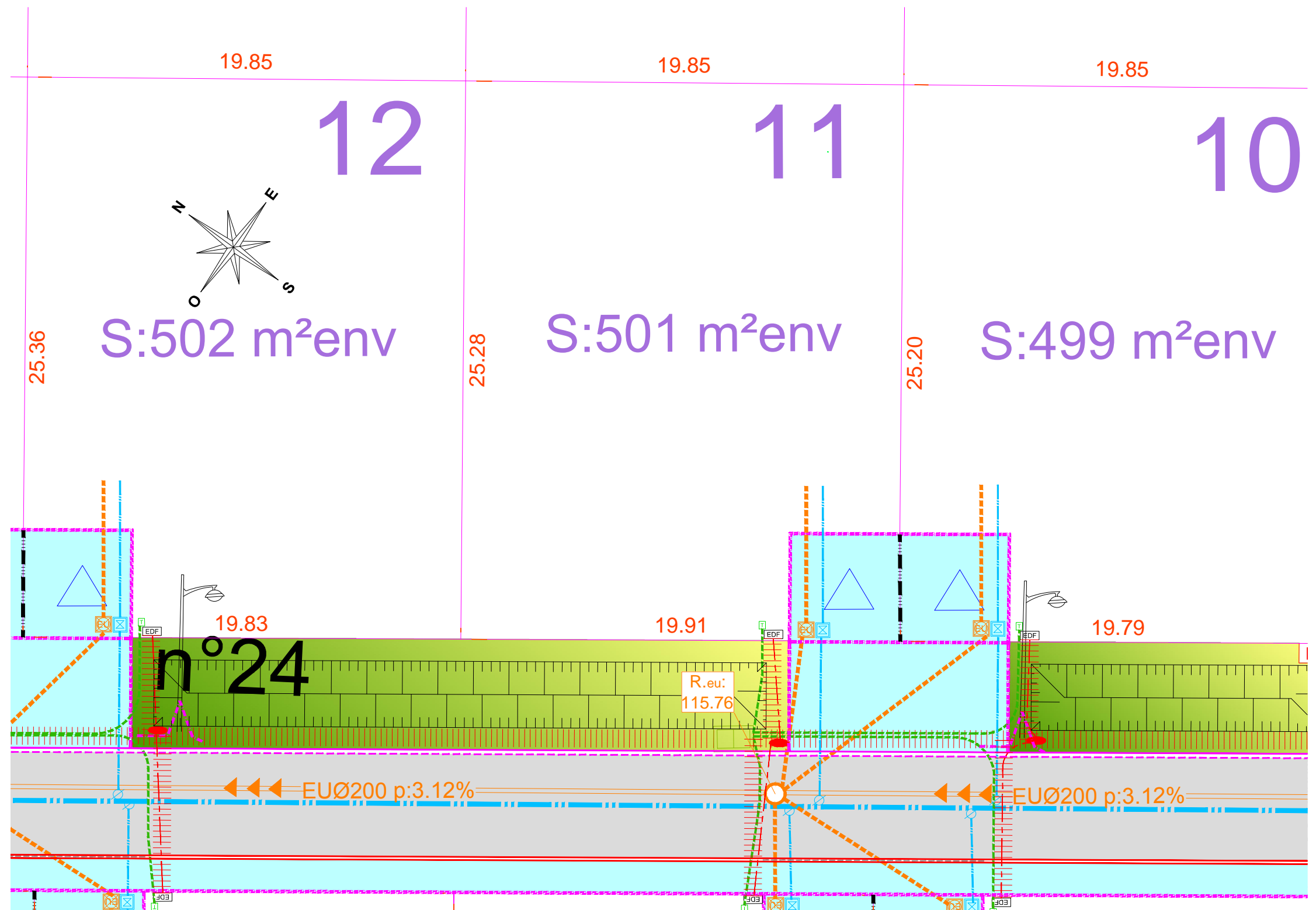
Echelle : 1/200ème

PLAN DE VENTE LOT N°11

PLAN PROVISOIRE (lot non borné)

LEGENDE

-  Eau Usée
-  Canalisation principale
-  Canalisation branchement
-  Canalisation de refoulement
-  Regard de visite
-  Regard de branchement
-
-  Eau Potable projetée
-  Canalisation principale
-  Branchement PEHD Ø20/25, compris prise en charge
-  Regard de comptage
-  Borne incendie
-  Vanne
-  Té
-  Plaque de fermeture
-
-  Réseaux de surface
-  Tranchée commune
-  Chambre L3T
-  Chambre L2T
-  Coffret EDF
-  Regard 300x300 Télécom
-
-  Eclairage public projeté
-  Chambre 800x800
-  Candélabre
-
-  Voirie
-  Chaussée en enrobé 0/10
-  Trottoir et accès en enrobé 0/6
-  Accès au lot
-  Espaces Verts
-  Noue d'infiltration eaux de voirie
-
-  Bordure T2 + CS1
-  Bordure T2
-  Bordure P1
-  Bordure P4
-  Caniveau CS1 retourné
-
-  (115.05) Altimétrie Projet



Observations:
 Les altimétries, la surface et l'emplacement des réseaux sont donnés à titre indicatif (correspond au plan projet)

VRD
 Partenaire

Bureau d'Etudes - Aménagements
 Infrastructures et Réseaux

7 Petite Rue de l'Eglise
 51 140 TRIGNY
 Tél: 03 51 00 22 01

vrddpartenaire@sfr.fr